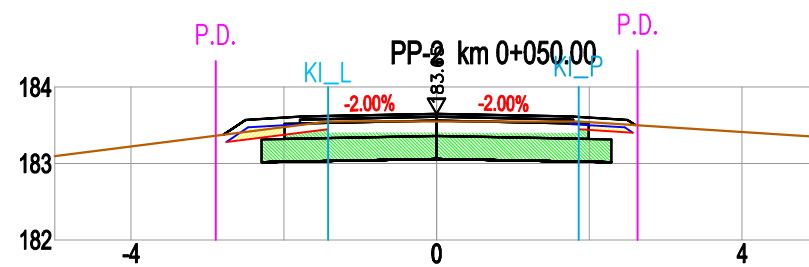
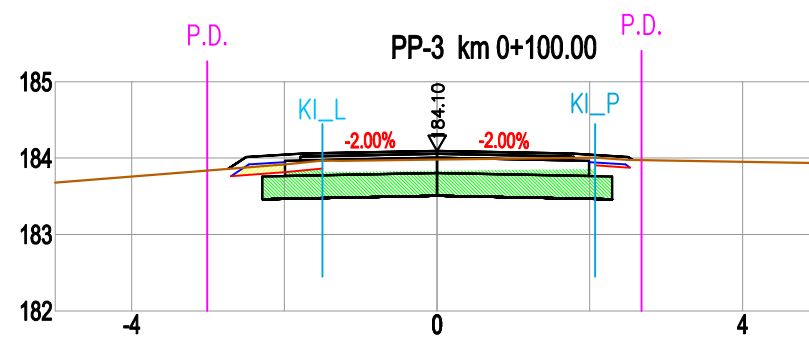


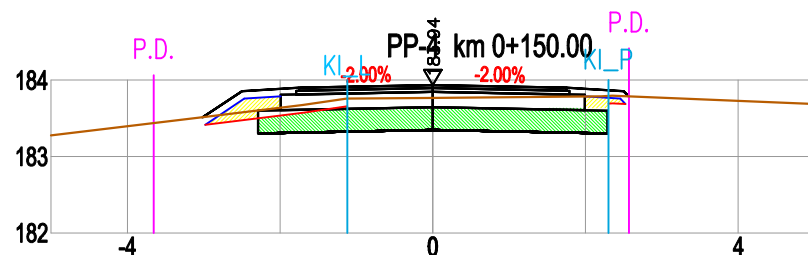
RZĘDNE TERENU
ODLEGŁOŚCI



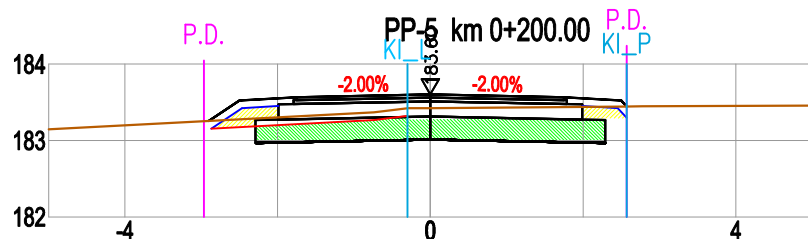
RZĘDNE TERENU
ODLEGŁOŚCI



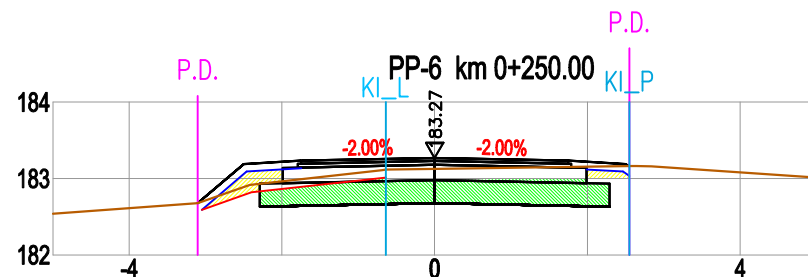
RZĘDNE TERENU
ODLEGŁOŚCI



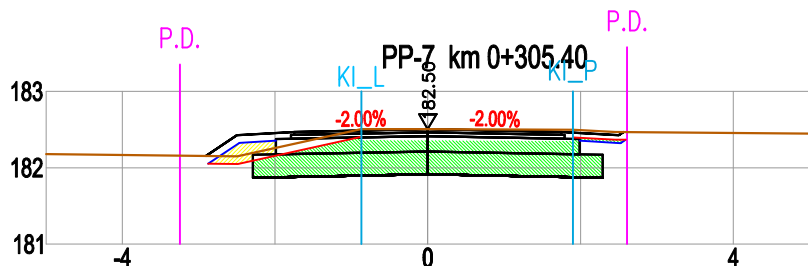
RZĘDNE TERENU
ODLEGŁOŚCI



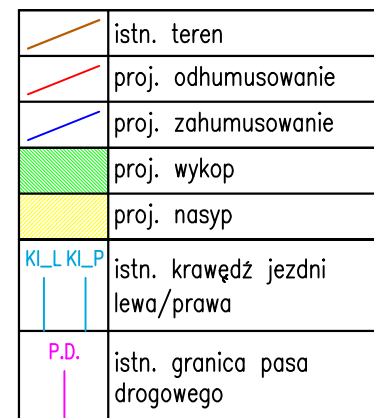
RZĘDNE TERENU
ODLEGŁOŚCI



RZĘDNE TERENU
ODLEGŁOŚCI



RZĘDNE TERENU
ODLEGŁOŚCI



JEDNOSTKA PROJEKTOWA		INWESTOR	
 <p>WIKTIS Sp. z o.o.</p> <p>ul. Przyjazna 9A, 22-100 Rudka REGON: 527006486, NIP: 563-245-48-15 email: biuro@wiktis.pl, tel. 516 022 292</p>		<p>Gmina Sawin ul. Chutecka 12 22-107 Sawin</p>	
TEMAT ZADANIA			
<p>BUDOWA DROGI GMINNEJ NR 122231L W MIEJSCOWOŚCI CZUŁCZYCE - KOLONIA NA ODCINKU OD KM OKOŁO 0+015 DO KM 0+305</p>			
NAZWA RYSUNKU			
PRZEKROJE POPRZECZNE			
BRANŻA:	SKALA:	DATA:	STADIUM:
DROGOWA	1:500	2024.04	PROJEKT BUDOWLANY
			NR RYS.
			5.1
FUNKCJA	IMIE I NAZWISKO / UPRAWNIENIA		PODPIS
Projektant	mgr inż. Artur Łomański LUB/0002/PBD/16 w specjalności inżynierij drogowej		
Sprawdzający	mgr inż. Andrzej Pochwatka LUB/0291/PBD/21 w specjalności inżynierij drogowej		